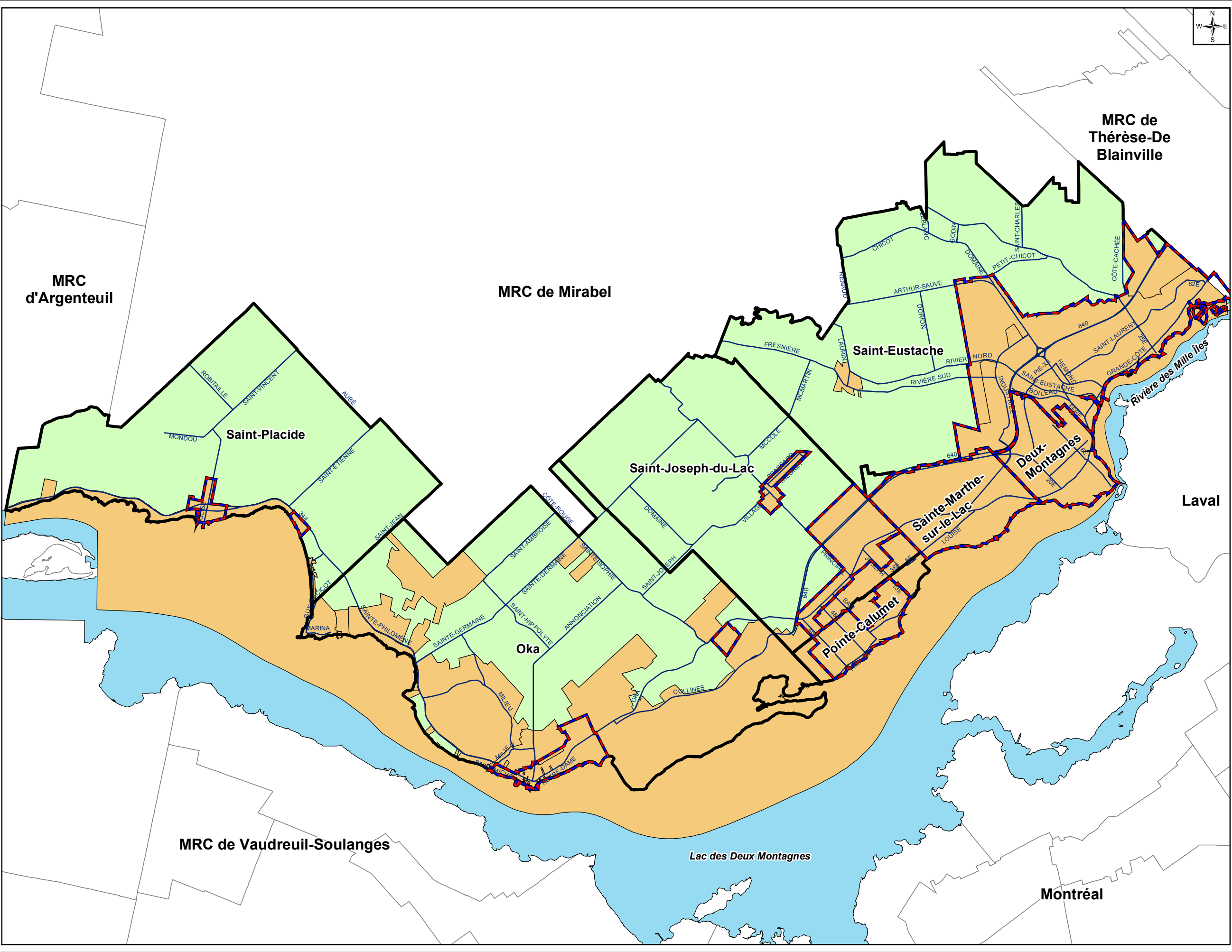
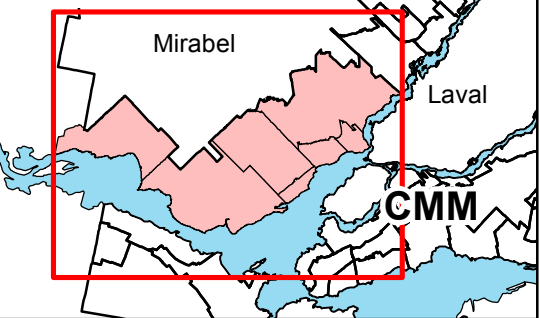


Délimitation de la grande affectation du territoire «Agriculture»

Localisation

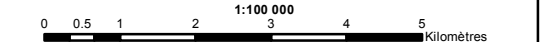


Grandes affectations

- Affectation agricole
- Autres affectations

Autres éléments cartographiques

- Périmètres d'urbanisation
- Limites municipales
- Routes principales



MRC de Deux-Montagnes

Mme Sonia Paulus Préfète	Nicole Loiselle Directrice générale		
Date	Nature	Par	Approuvé
18 mai 2010	Mise à jour de l'utilisation du sol selon le rôle d'évaluation de janvier 2010.	Anne-Marie Lapointe	Nicole Loiselle
juin 2010	Ajustement des limites de la zone agricole selon les limites du cadastre rénové.	Anne-Marie Lapointe	Nicole Loiselle
juin 2010	Ajustement des limites des périmètres urbains selon les limites du cadastre rénové.	Anne-Marie Lapointe	Nicole Loiselle
Février 2015	Ajustement des limites des périmètres urbains selon la modifications des secteurs déstructurés (article 59).	Anne-Marie Lapointe	Nicole Loiselle

RCI-2005-01-09
 Avis de motion : 27 avril 2011
 Adoption du règlement : 25 mai 2011
 Entrée en vigueur : 12 septembre 2011

Réalisés par : Jean-Pierre Lavallée, géographe SIG
 Modifié par : Anne-Marie Lapointe, conseillère professionnelle en géomatique
 Service à l'aménagement, MRC de Deux-Montagnes

Source :
 Ministère des ressources naturelles du Québec,
 BDTQ, 1 : 20 000.

Projection : MTM (zone 8)
 Datum : NAD 83